

PROVINCIA
DE
SALTA







PROVINCIA
DE
CATAMARCA

PROVINCIA
DE
SANTIAGO
DEL ESTERO



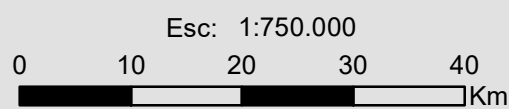
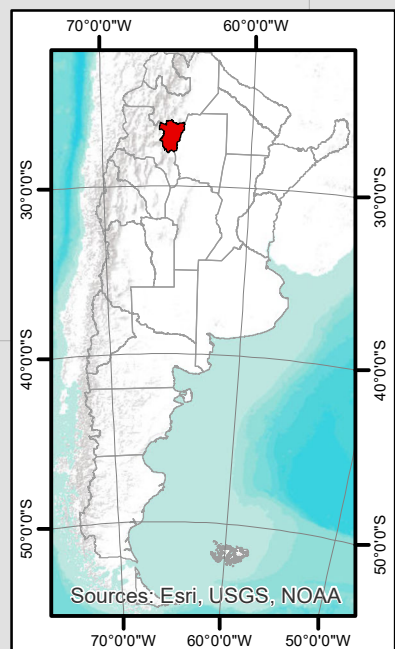
Referencias

Productividad de la tierra

-  Sin datos
-  Declinante
-  Signos tempranos de declive
-  Estable pero estresado
-  Estable
-  Creciente

Fuente: RIDES; Trends.Earth. Conservación Internacional.
Disponible en línea en: <http://trends.earth>. 2018.
El Indicador ODS 15.3.1 Evalúa la proporción de tierra
que se degrada sobre la superficie total.

Equipo SIG, Red de Información para el Desarrollo Productivo - RIDES
Unidad Ejecutora para el Desarrollo Productivo - UEDP
Ministerio de Desarrollo Productivo
Gobierno de Tucumán



Sistema de Coordenadas: POSGAR 1998 Argentina Zona 3
Proyección: Transverse Mercator